




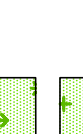

















LE RISORSE NATURALI E AMBIENTALI

-  **AREE DI PERTINENZA FLUVIALE**
-  **BOSCHI DI PREGIO** (formazioni di fipa del Torrente Sngoma e del Capronchella)
-  **BOSCHI DI PREGIO** (in valore naturalistico, aree con alta natura, nelle aree di interesse del patrimonio storico e di altri beni culturali, secondo le norme art. 31)
-  **BOSCHI DI PREGIO** (gestiti da fruito)
-  **BOSCHI DI TUTELA GEOMORFOLOGICA** (di riserva e fondazioni, buca di S. Paoletto e buca Casale)
-  **EMERGENZE GEOLOGICHE**
-  **AREA DI RILEVANTE INTERESSE ZOOLOGICO DEI MONTI ROGNOSI**
-  **AREA DI RILEVANTE INTERESSE BOTANICO DELLE SERRINTE DI PIEVE SANTO STEFANO**
-  **RISERVA NATURALE DI POPOLAMENTO ANIMALE DI FORMOLE**
-  **TRATTI FLUVIALI DI PARTICOLARE VALORE NATURALISTICO**

AREE AD ESCLUSIVA E PREVALENTE FUNZIONE AGRICOLA

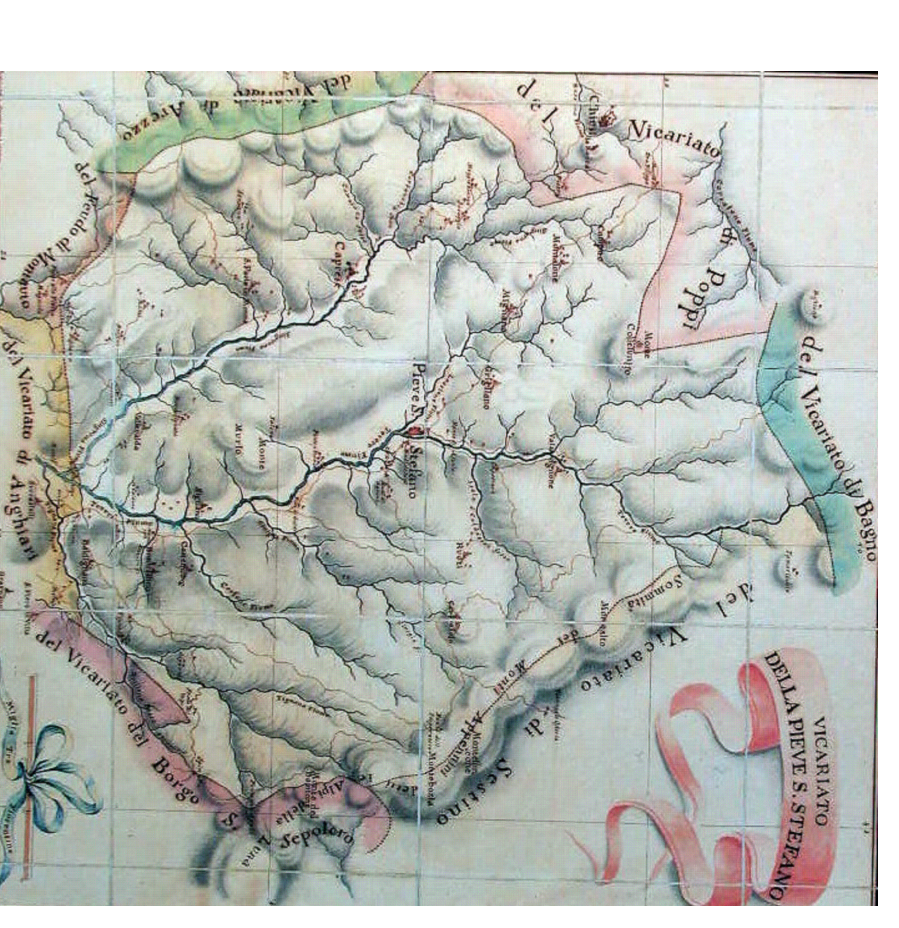
-  **COLTIVI DI FONDOVALE DI LAMA E PIANA DI SAN CASCIANO**
-  **COLTIVI COLLINARI E MONTANI** (a colture fittive di vite, olive, mandorle, nocchioni, agrumi e altri prodotti agricoli, in aree di interesse storico e culturale)
-  **AREE DI TUTELA AGRICOLA** (di interesse storico e culturale)
-  **COLTIVI A MAGLIA FITTA DELLA PICCOLA PROPRIETA' intorno agli aggregati di Fagnano e Valbonone**
-  **PRATI PASCOLI DI CRINALE**
-  **BOSCHI A PREVALENTE FUNZIONE AGRO-SILVO-PASTORALE** (boschi a castagno, laticifolio, melo di campo, corno di cervo e laticifolio)
-  **AREE DI POTENZIAMENTO DEL BOSCO**

-  **AREE URBANE E TERRITORIO SVILUPPATE E RAPPRESENTATE**
-  **ALLA SCALA 1:2000**
-  **NUCLEI STORICI**
-  **AREE DI TUTELA PAESISTICA DEI CENTRI URBANI AGGREGATI ED EMERGENZE ARCHITETTONICHE**

-  **VIABILITA' STORICA**
-  **TRATTI STRADALI DI INTERESSE PANORAMICO**

COMUNE DI CAPRESE MICHELANGELO
PROVINCIA DI AREZZO

REGOLAMENTO URBANISTICO
Art. 55 - L.R. 03/01/2005 n° 1



ZONIZZAZIONE DEL TERRITORIO EXTRAURBANO

Tavola N°:	2	Scala:	1:10.000
Località:			
CAPRESE MICHELANGELO - LAMA MANZI - CARONI - BOGNOUOVO COVVOLE - FONTE LA GALLETTA			
Progettista: Arch. Giuliano Del Teglia			
Editori: Edizioni Grafiche - Arch. Osvaldo Pasqualini			
Copyright: Millennium Software 2006			